

# Führungen 2017



## Strecke 46

# Mit dem Wanderstock über die Autobahn

**Wandern Sie mit uns über die längste, historische Autobahnruine Deutschlands. Entdecken Sie dieses einmalige Technikdenkmal aus den Anfangszeiten des Autobahnbaus an Orten, die sonst niemand kennt.**

### Informationen und Anmeldungen:

Dieter Stockmann  
Tel.: 0931/950243 ab 18:00 Uhr  
E-Mail: [d.stockmann@arcor.de](mailto:d.stockmann@arcor.de)  
Internet: [www.strecke46.de](http://www.strecke46.de)

### Bitte unbedingt beachten:

Alle Führungen finden im unwegsamen Gelände statt.

Wettergerechte Kleidung und festes Schuhwerk sind unbedingt erforderlich.

Die Teilnehmerzahl ist auf maximal 25 Personen beschränkt.


Da die Führungen erfahrungsgemäß schnell ausgebucht sind, empfiehlt sich eine frühe Reservierung.

Die Führungen sind kostenlos und finden bei jedem Wetter statt.

### Sonntag, 12.03.2017;

Bettlersruh – Salusbrunnen (Gemarkung Burgsinn)

'Abschlusschock' in uriger Hütte bei Kaffee und Kuchen möglich.


 10:00 Uhr, Parkplatz 'Bettlersruh' an der Gemeindeverbindungsstraße Burgsinn/MSP 17 – Roßbach; Treffpunkt ist ab Burgsinn in Richtung Jossa ausgeschildert.

 5 Stunden  7 km

### Sonntag, 30.04.2017;

Bettlersruh – Rhönblick (Gemarkung Burgsinn)

'Abschlusschock' in uriger Hütte bei Kaffee und Kuchen möglich.


 11:00 Uhr, Parkplatz "Bettlersruh" an der Gemeindeverbindungsstraße Burgsinn/MSP 17 - Roßbach; Treffpunkt ist nach Burgsinn in Richtung Jossa ausgeschildert.

 4 Stunden  3 km

### Sonntag, 25.06.2017;

Bettlersruh – Rhönblick (Gemarkung Burgsinn)

'Abschlusschock' in uriger Hütte bei Kaffee und Kuchen möglich.


 11:00 Uhr, Parkplatz "Bettlersruh" an der Gemeindeverbindungsstraße Burgsinn/MSP 17 - Roßbach; Treffpunkt ist nach Burgsinn in Richtung Jossa ausgeschildert.

 4 Stunden  3 km

### Sonntag, 10.09.2017;

Bettlersruh – Rhönblick (Gemarkung Burgsinn)


'Abschlusschock' in uriger Hütte bei Kaffee und Kuchen möglich.

 11:00 Uhr, Parkplatz "Bettlersruh" an der Gemeindeverbindungsstraße Burgsinn/MSP 17 - Roßbach; Treffpunkt ist nach Burgsinn in Richtung Jossa ausgeschildert.

 4 Stunden  3 km

### Sonntag, 15.10.2017;

Saaletalaufstieg bei Schonderfeld (Gemarkung Gräfendorf)

 11:00 Uhr, Fischgut "Seewiese" bei Gräfendorf, Ortsteil Schonderfeld; Treffpunkt ist ab der Staatstraße beim Abzweig Schonderfeld ausgeschildert

 4 Stunden  6 km